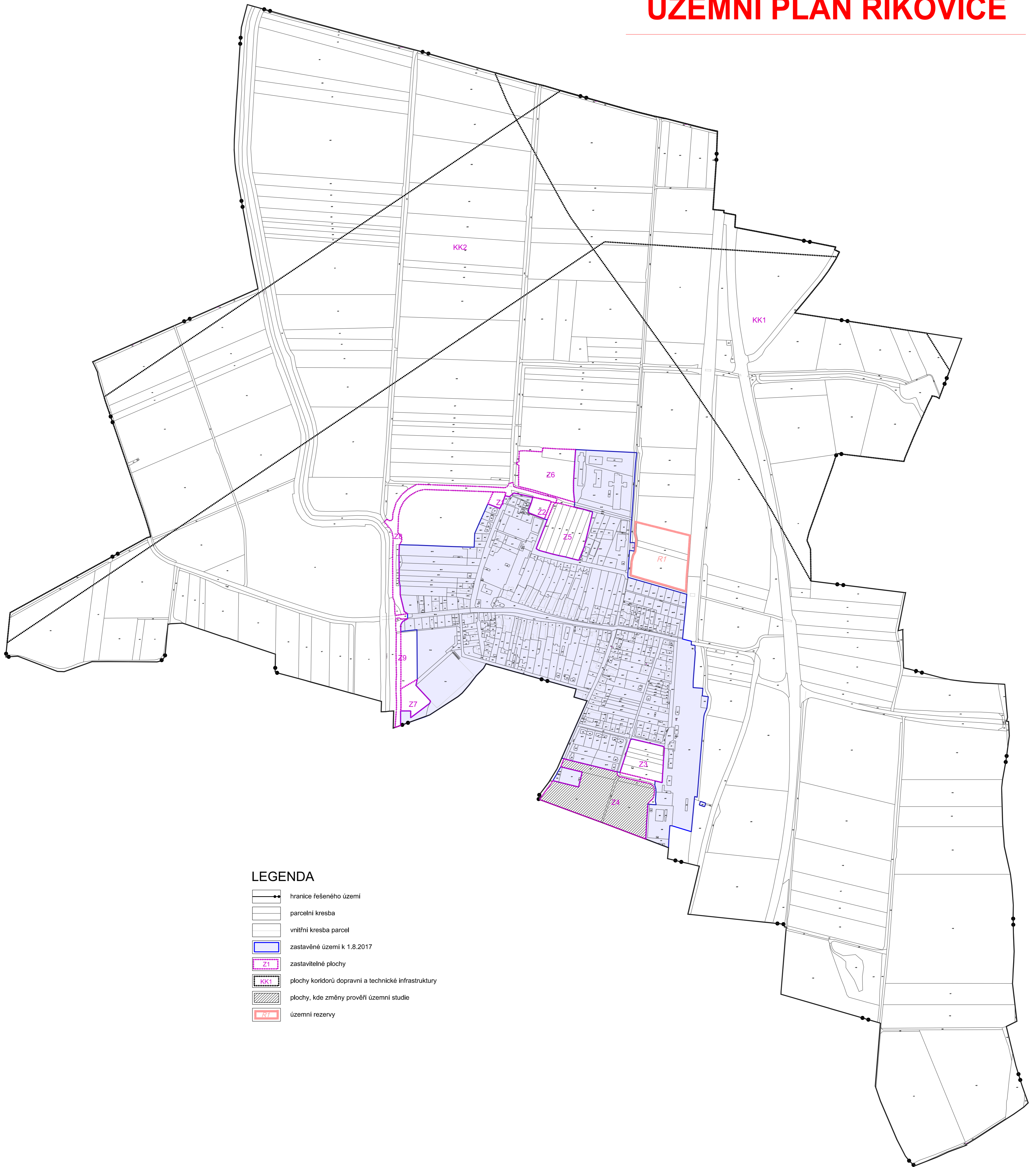






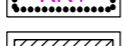





ÚZEMNÍ PLÁN ŘÍKOVICE



LEGENDA

-  hranice řešeného území
-  parcelní kresba
-  vnitřní kresba parcel
-  zastavěné území k 1.8.2017
-  zastavitelné plochy
-  plochy koridorů dopravní a technické infrastruktury
-  plochy, kde změny prověří územní studie
-  územní rezervy



OBJEDNATEL	OBEC ŘÍKOVICE	PORÍZOVATEL	MAGISTRÁT MĚSTA PŘEROVA	 KŘÍKOVICE 1412 KOLEJÁŘOVA 629 tel. 602818384 projekt s.r.o.
ZAKÁZKOVÉ ČÍSLO	P 7-17	ODPOVĚDNÝ PROJEKTANT	ING. ARCH. MILAN KROUMAN	
ÚZEMNÍ PLÁN ŘÍKOVICE		ÚZEMNÍ PLÁN		
OBSAH	VÝKRES ZÁKLADNÍHO ČLENĚNÍ ÚZEMÍ	MĚRITKO	DATUM	V.Č.
		1:5 000	05/2018	1.02