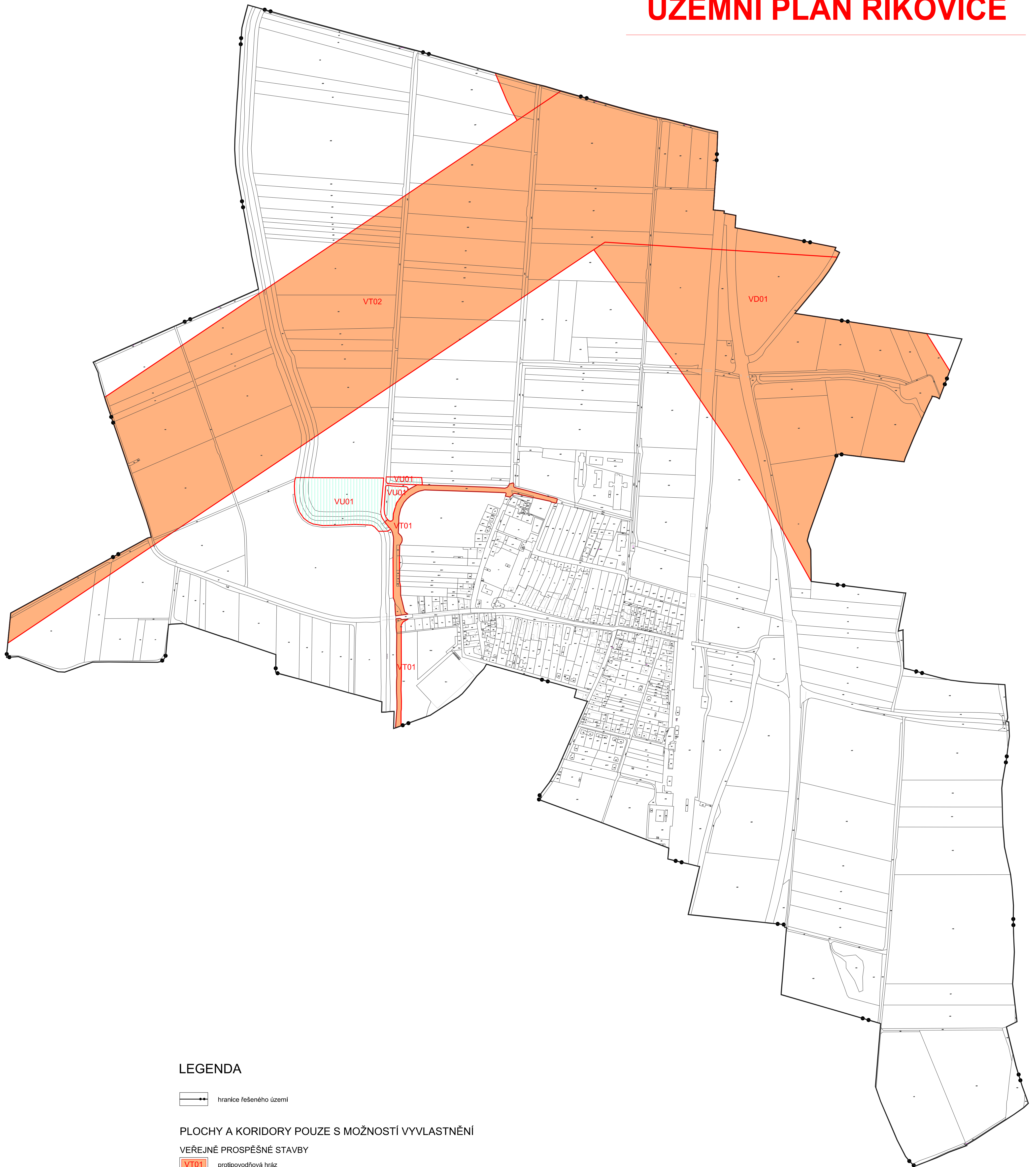
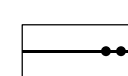


ÚZEMNÍ PLÁN ŘÍKOVICE






LEGENDA


 hranice řešeného území


PLOCHY A KORIDORY POUZE S MOŽNOSTÍ VYVLASTNĚNÍ

VEŘEJNĚ PROSPĚŠNÉ STAVBY

-  VT01 protipovodňová hráz
-  VT02 koridor VTL plynovodu přepravní soustavy "Moravia - VTL plynovod" (VPS ze ZÚR Olomouckého kraje č.E14)
-  VD01 úprava polohy koridoru a označení stavby D1, hranice kraje (VPS ze ZÚR Olomouckého kraje č.D018)

VEŘEJNĚ PROSPĚŠNÁ OPATŘENÍ

-  VU01 lokální biocentrum



OBJEDNATEL OBEC ŘÍKOVICE	PORÍZOVATEL MAGISTRÁT MĚSTA PŘEROVA		
ZAKÁZKOVÉ ČÍSLO P 7-17	ODPOVĚDNÝ PROJEKTANT ING. ARCH. MILAN KROUMAN		
ÚZEMNÍ PLÁN ŘÍKOVICE		ÚZEMNÍ PLÁN	
OBSAH VÝKRES VEŘEJNĚ PROSPĚŠNÝCH STAVEB, OPATŘENÍ A ASANACÍ	MĚRITKO 1 : 5 000	DATUM 05/2018	V.Č. 1.03