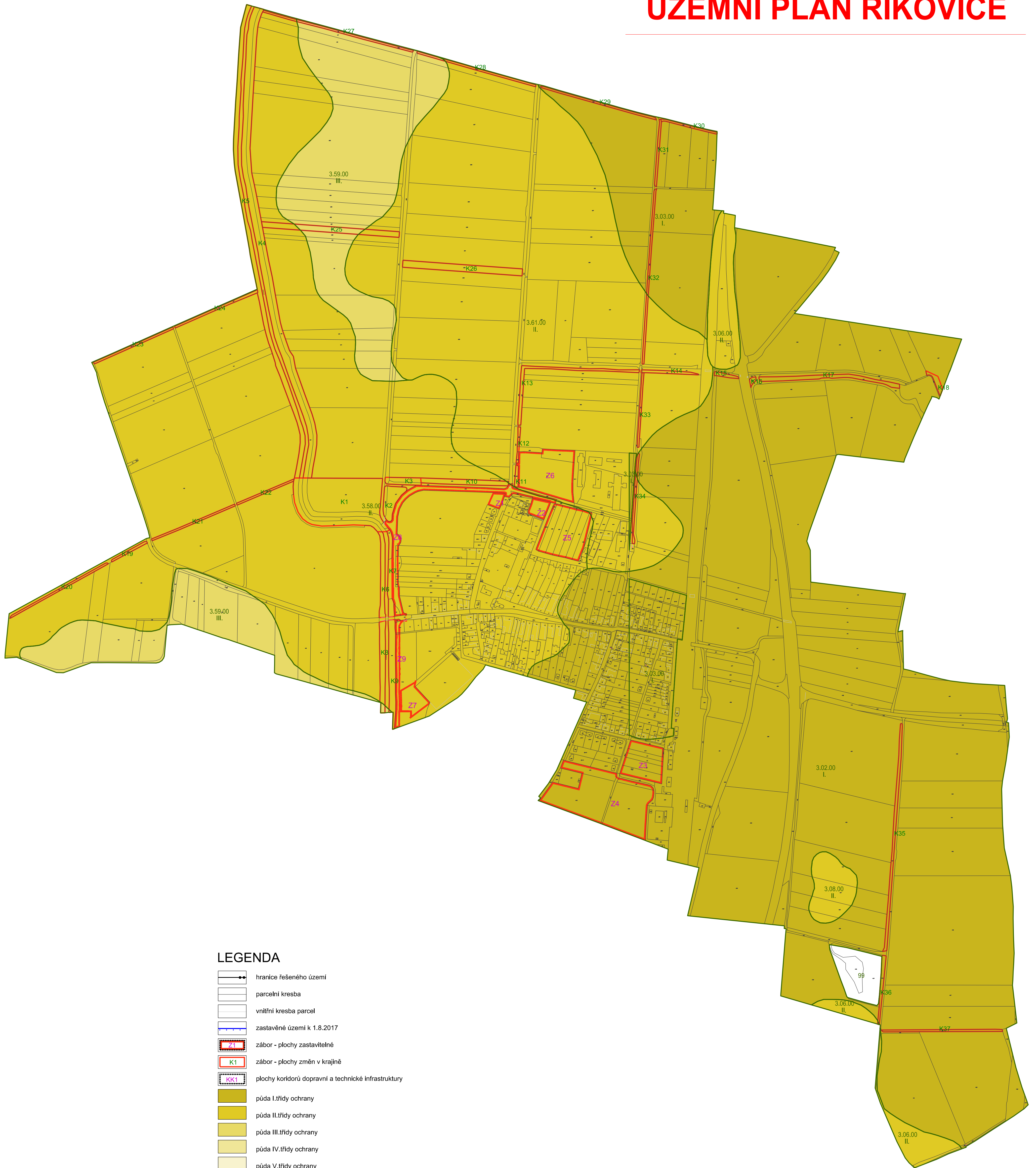

















ÚZEMNÍ PLÁN ŘÍKOVICE



LEGENDA

-  hranice řešeného území
-  parcelní kresba
-  vnitřní kresba parcel
-  zastavěné území k 1.8.2017
-  zábor - plochy zastavitelné
-  zábor - plochy změn v krajině
-  plochy koridorů dopravní a technické infrastruktury
-  půda I.třídy ochrany
-  půda II.třídy ochrany
-  půda III.třídy ochrany
-  půda IV.třídy ochrany
-  půda V.třídy ochrany
-  hranice BPEJ s kódovým označením a třídou ochrany ZPF



OBJEDNATEL OBEC ŘÍKOVICE	PORÍZOVATEL MAGISTRÁT MĚSTA PREROVA	 <small>KŘÍKOVIC 112 KČL LÁROVA 129 TEL. 603818384 projekt s.r.o.</small>
ZAKÁZKOVÉ ČÍSLO P 7-17	ODPOVĚDNÝ PROJEKTANT ING. ARCH. MILAN KROUMAN	
ÚZEMNÍ PLÁN ŘÍKOVICE		ÚZEMNÍ PLÁN - ODŮVODNĚNÍ
OBSAH VÝKRES ZÁBORU ZPF A PUPFL	MĚRITKO 1 : 5 000	DATUM 05/2018
		V.Č. II.02