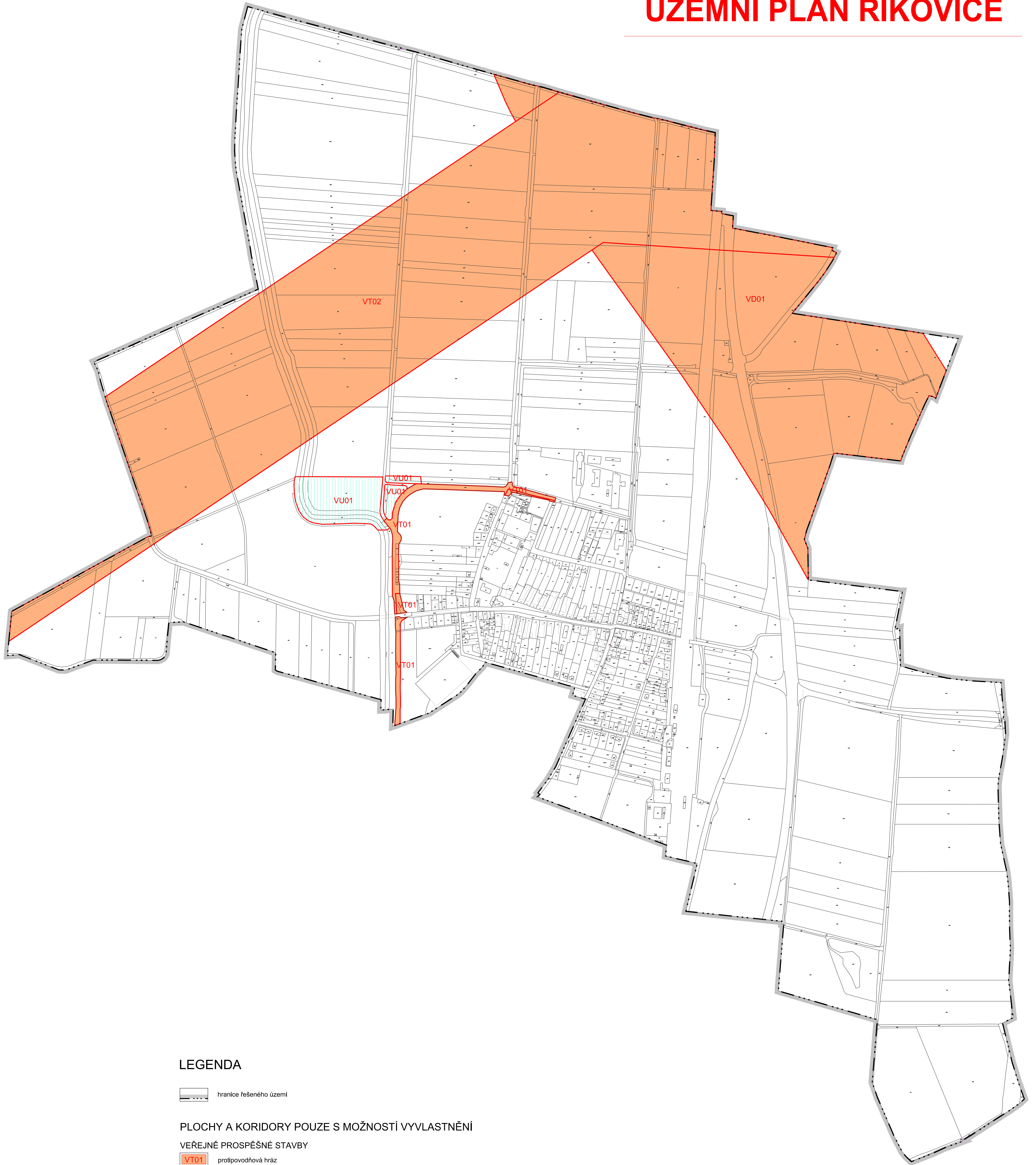


ÚZEMNÍ PLÁN ŘÍKOVICE






LEGENDA


 hranice řešeného území


PLOCHY A KORIDORY POUZE S MOŽNOSTÍ VYVLASTNĚNÍ

VEŘEJNĚ PROSPĚŠNÉ STAVBY

-  protipovodňová hráz
-  VTL plynovod přepravní soustavy "Moravia - VTL plynovod"
(VPS ze ZÚR Olomouckého kraje č.E14)
-  dálnice D1
(VPS ze ZÚR Olomouckého kraje č.D018)


VEŘEJNĚ PROSPĚŠNÁ OPATŘENÍ

-  lokální biocentrum



0 100 200 300 400 500m

ÚPRAVA - PROSINEC 2018

OBJEDNATEL	OBEC ŘÍKOVICE	PORÍZOVATEL	MAGISTRÁT MĚSTA PŘEROVA	
ZAKÁZKOVÉ ČÍSLO	P 7-17	ODPOVĚDNÝ PROJEKTANT	ING. ARCH. MILAN KROUMAN	
ÚZEMNÍ PLÁN ŘÍKOVICE				ÚZEMNÍ PLÁN
OBSAH	VÝKRES VEŘEJNĚ PROSPĚŠNÝCH STAVEB, OPATŘENÍ A ASANACÍ	MĚŘITKO	DATUM	V.Č.
		1 : 5 000	05/2018	1.03