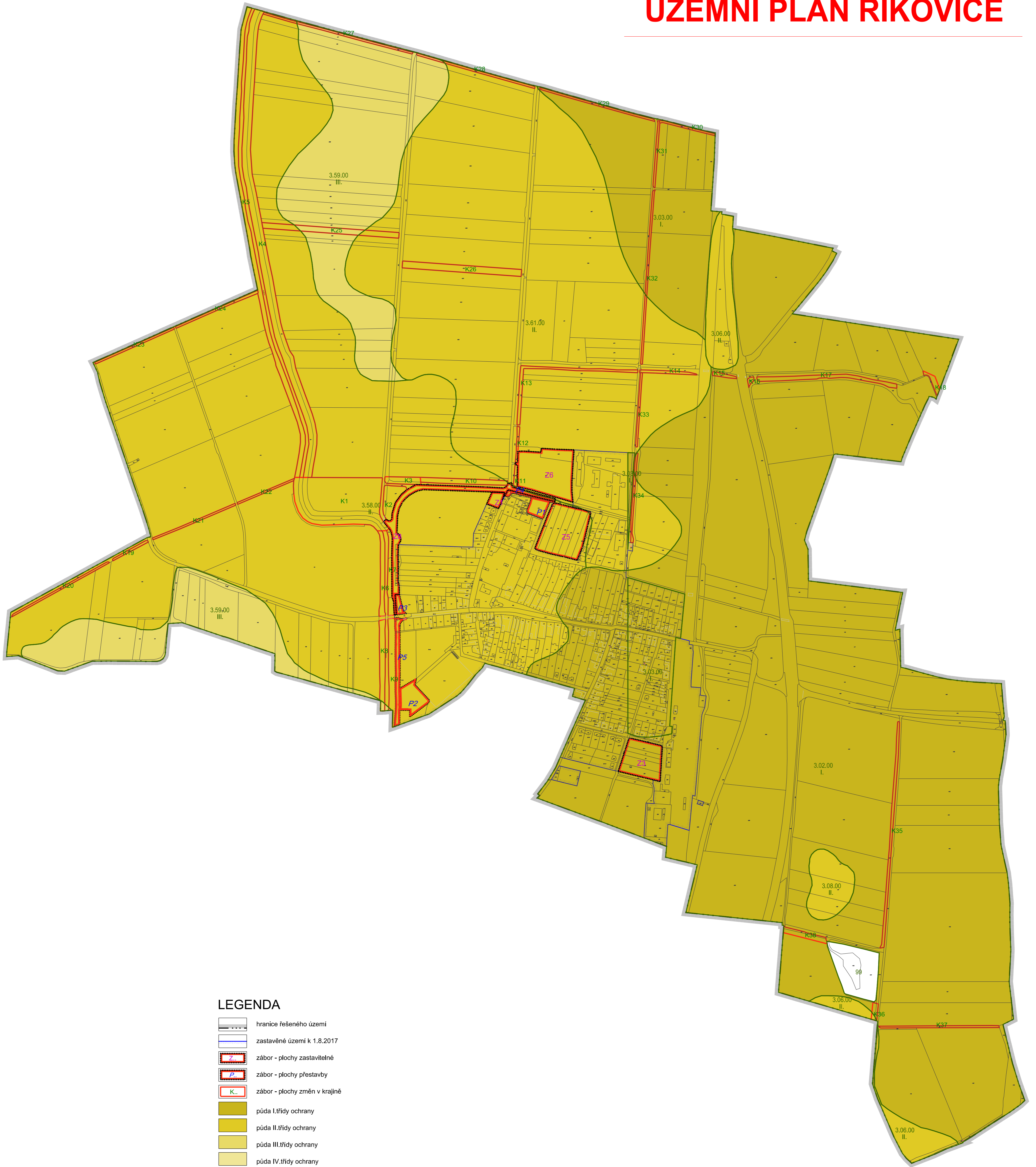



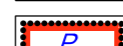






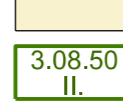



ÚZEMNÍ PLÁN ŘÍKOVICE



LEGENDA

-  hranice řešeného území
-  zastavěné území k 1.8.2017
-  zábor - plochy zastavitelné
-  zábor - plochy přestavby
-  zábor - plochy změn v krajině
-  půda I.třídy ochrany
-  půda II.třídy ochrany
-  půda III.třídy ochrany
-  půda IV.třídy ochrany
-  půda V.třídy ochrany
-  hranice BPEJ s kódovým označením a třídou ochrany ZPF



0 100 200 300 400 500m

OBJEDNATEL	OBEC ŘÍKOVICE	POŘIZOVATEL	MAGISTRÁT MĚSTA PREROVA	ÚPRAVA - PROSINEC 2018
ZAKÁZKOVÉ ČÍSLO	P 7-17	ODPOVĚDNÝ PROJEKTANT	ING. ARCH. MILAN KROUMAN	AKTÉ KROMĚŘÍZ KOLLÁROVA 629 TEL: 60208 18204 projekt s.r.o.
ÚZEMNÍ PLÁN ŘÍKOVICE			ÚZEMNÍ PLÁN - ODŮVODNĚNÍ	
OBSAH VÝKRES PŘEDPOKLÁDANÝCH ZÁBORŮ PŮDNIHO FUNDU			MĚŘÍTKO	VČ. 11.02
			1 : 5 000	DATUM 05/2018