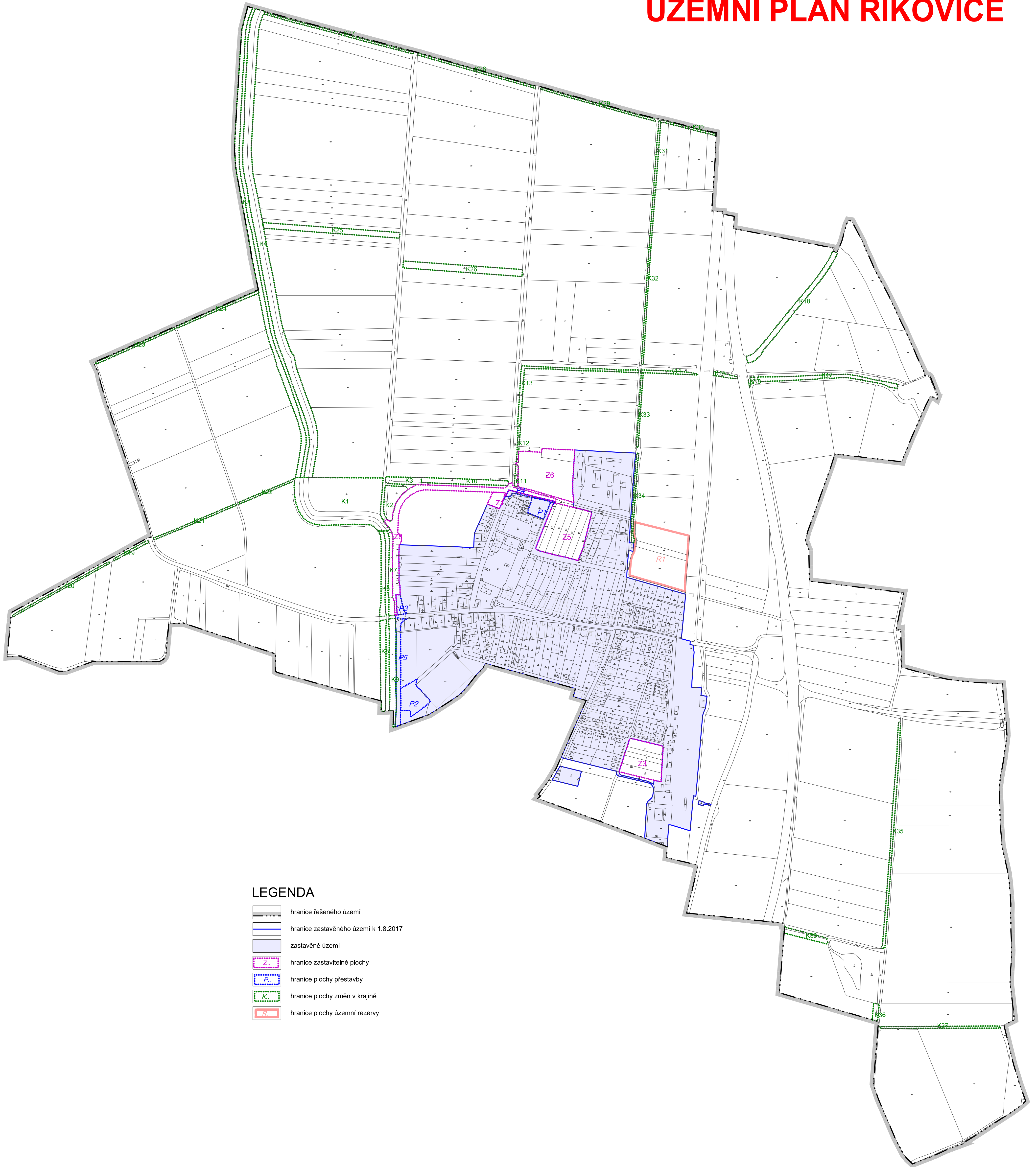



ÚZEMNÍ PLÁN ŘÍKOVICE




LEGENDA

-  hranice řešeného území
-  hranice zastavěného území k 1.8.2017
-  zastavěné území
-  hranice zastavitelné plochy
-  hranice plochy přestavby
-  hranice plochy změn v krajině
-  hranice plochy územní rezervy



0 100 200 300 400 500m

OBJEDNATEL	OBEC ŘÍKOVICE	PORÍZOVATEL	MAJSTRÁT MĚSTA PŘEROVA		KROMĚŘÍŽ KOLLÁROVA 629 686 02381 183884 PROJEKT S.R.O.		
ZAKÁZKOVÉ ČÍSLO	P 7-17	ODPOVĚDNÝ PROJEKTANT	ING. ARCH. MILAN KROUMAN				
ÚZEMNÍ PLÁN ŘÍKOVICE				ÚZEMNÍ PLÁN			
OBSAH	VÝKRES ZÁKLADNÍHO ČLENĚNÍ ÚZEMÍ	MĚŘÍTKO	1 : 5 000	DATUM	10/2020	V.C.	I.01