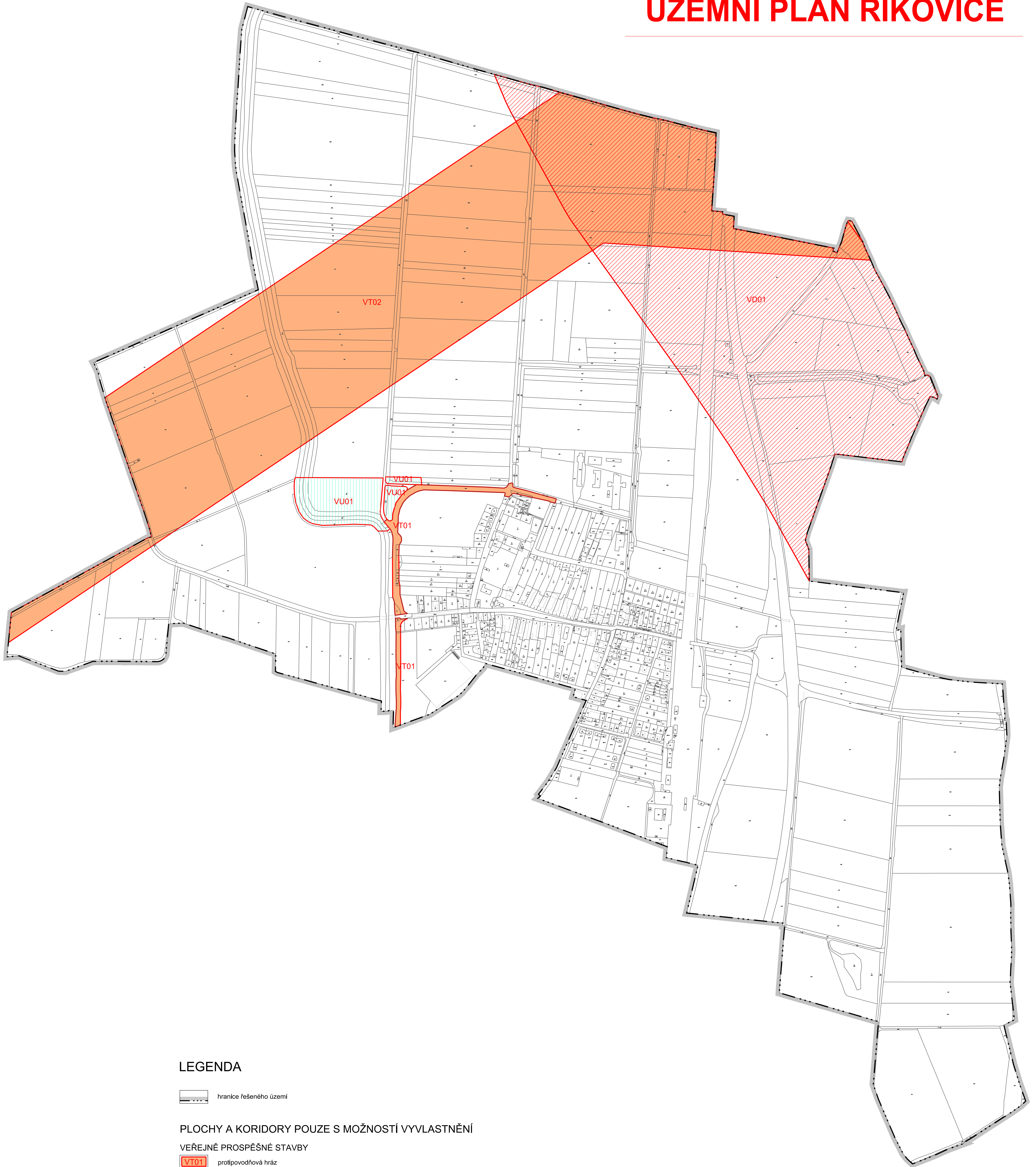


ÚZEMNÍ PLÁN ŘÍKOVICE






LEGENDA

 hranice řešeného území


PLOCHY A KORIDORY POUZE S MOŽNOSTÍ VYVLASTNĚNÍ

VEŘEJNĚ PROSPĚŠNÉ STAVBY

-  protipovodňová hráz
-  VTL plynovod přepravní soustavy "Moravia - VTL plynovod"
(VPS ze ZÚR Olomouckého kraje č.E14)
-  dálnice D1
(VPS ze ZÚR Olomouckého kraje č.D018)

VEŘEJNĚ PROSPĚŠNÁ OPATŘENÍ

-  lokální biocentrum



0 100 200 300 400 500m

OBJEDNATEL	OBEC ŘÍKOVICE	PORÍZOVATEL	MAJISTRÁT MĚSTA PŘEROVA	 KROMĚŘÍZ KOLLÁROVA 629 601 03 (381 183864) PROJEKT S.R.O.
ZAKÁZKOVÉ ČÍSLO	P 7-17	ODPOVĚDNÝ PROJEKTANT	ING. ARCH. MILAN KROUMAN	
ÚZEMNÍ PLÁN ŘÍKOVICE		ÚZEMNÍ PLÁN		
OBSAH	VÝKRES VEŘEJNĚ PROSPĚŠNÝCH STAVEB, OPATŘENÍ A ASANACÍ	MĚRÍTKO	DATUM	V.C.
		1 : 5 000	10/2020	1.03