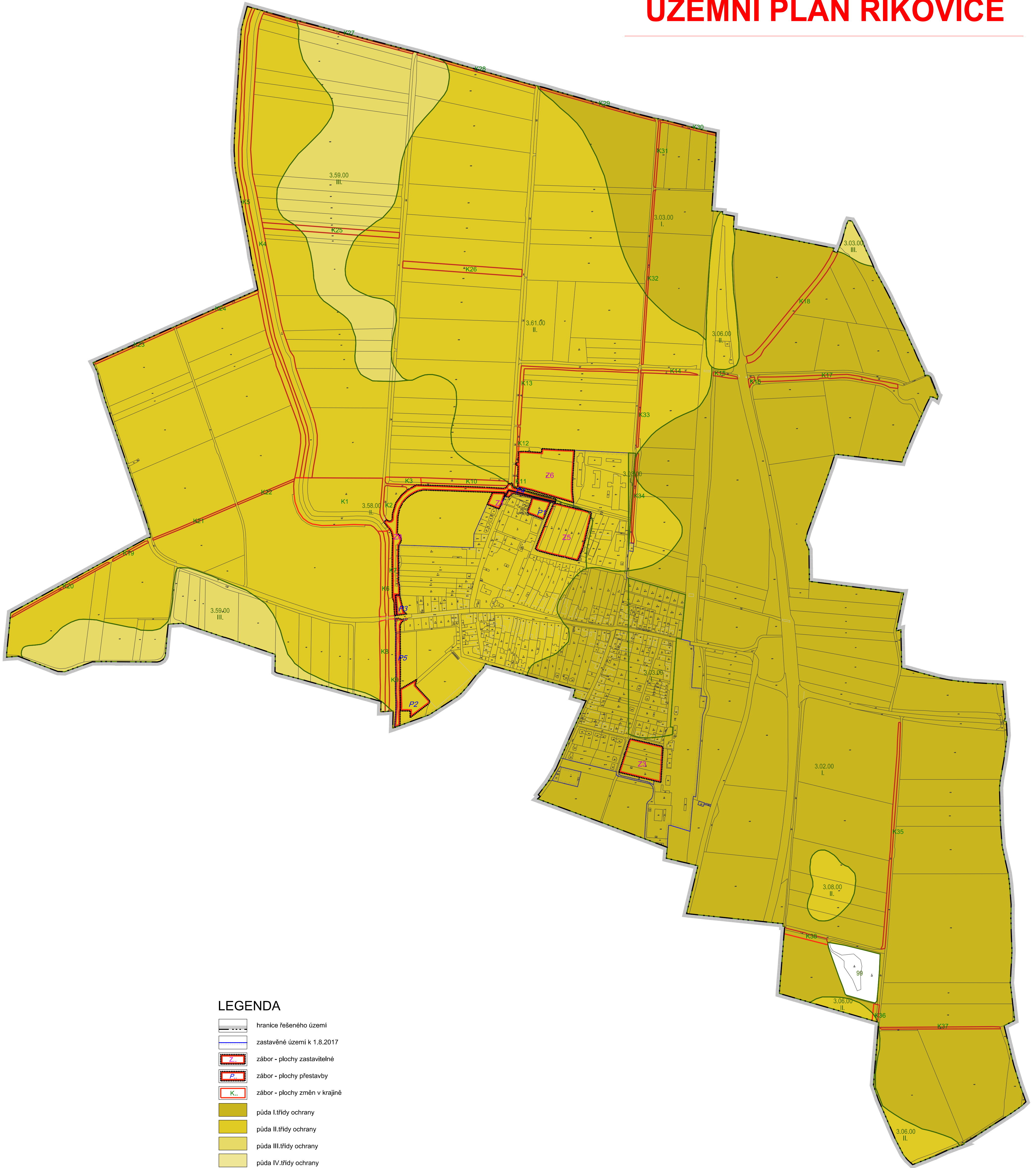



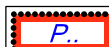







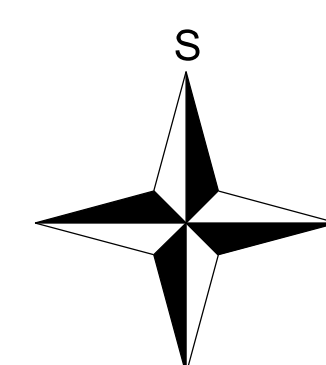


ÚZEMNÍ PLÁN ŘÍKOVICE




LEGENDA

-  hranice řešeného území
-  zastavěné území k 1.8.2017
-  zábor - plochy zastavitelné
-  zábor - plochy přestavby
-  zábor - plochy změn v krajině
-  půda I.třídy ochrany
-  půda II.třídy ochrany
-  půda III.třídy ochrany
-  půda IV.třídy ochrany
-  půda V.třídy ochrany
-  hranice BPEJ s kódovým označením a třídou ochrany ZPF



0 100 200 300 400 500m

OBJEDNATEL	OBEC ŘÍKOVICE	PORÝZOVATEL	MAGISTRÁT MĚSTA PŘEROVA				
ZÁKAZKOVÉ ČÍSLO	P 7-17	ODPOVĚDNÝ PROJEKTANT	ING. ARCH. MILAN KROUMAN				
ÚZEMNÍ PLÁN ŘÍKOVICE				ÚZEMNÍ PLÁN - ODŮVODNĚNÍ			
OBSAH	VÝKRES PŘEDPOKLÁDANÝCH ZÁBORŮ PŮDNIHO FUNDU	MĚRÍTKO	1 : 5 000	DATUM	10/2020	V.Č.	II.02